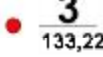




OBJAŚNIENIA

- 
 3
133,22
 otwór geotechniczny numer otworu
rzędna terenu
- 
 II — II
 linia przekroju geotechnicznego
 oznaczonego numerem "II - II"
- 
 Rpr
 reper roboczy



STUDNIARSTWO HYDROGEOLOGIA I GEOTECHNIKA "EL JOT" S.C.

76-200 SŁUPSK ul. Piastów 13
 tel./fax +48 59 842 39 17 kom. +48 604 577 839
 www.eljot-slupsk.pl kontakt@eljot-slupsk.pl

Projektowany Park Przemysłowy
 Cierznie, gmina Debrzno, działka nr 11, nr 12, nr 491

Dokumentacja geotechniczna

Mapa dokumentacyjna

| Opracował(a) | mgr Jakub Niezabitowski | Data | Skala | Załącznik |
|--------------|-------------------------|---------|--------|-----------|
| | | 06-2009 | 1:6000 | 1 |